




МУНИЦИПАЛЬНОЕ БЮДЖЕТНОЕ ОБЩЕОБРАЗОВАТЕЛЬНОЕ УЧРЕЖДЕНИЕ
«ЗАОЗЕРНЕНСКАЯ СРЕДНЯЯ ШКОЛА ГОРОДА ЕВПАТОРИИ РЕСПУБЛИКИ КРЫМ»

РАССМОТРЕНО
На заседании ШМО
Протокол № 6
от 27.08. 2019г
Руководитель
 Н.П.Тоноян

СОГЛАСОВАНО
Зам.директора по УВР
 Л.Э.Помазан
28. 08. 2019г.

УТВЕРЖДАЮ
Директор МБОУ «ЗСШ»
 Е.М. Демидова
Приказ № 01-16/404
от 28. 08. 2019г.



РАБОЧАЯ ПРОГРАММА УЧЕБНОГО ПРЕДМЕТА

Учитель	Скребец Ольга Николаевна
Учебный год	2019 -2020
Класс	8
Название учебного предмета	География
Количество часов в год	68
Количество часов в неделю	2

Пояснительная записка

Программа предназначена для 8 классов общеобразовательных учреждений и составлена на основе Федерального государственного образовательного стандарта основного общего образования.

Примерной основной образовательной программы основного общего образования по географии. М.: Просвещение, 2011г.

Авторской программы по географии для 6-9 классов, линии «Полярная звезда», А.И. Алексеев, Е.К.Липкина. М.: Просвещение, 2014г.

На изучение «Физической географии России» в 8 классе МБОУ «ЗСШ» отводится 68 часов в год (2 часа в неделю) согласно Учебному плану МБОУ «ЗСШ», утвержденному приказом директора школы от 28.08.2019г. №01-16/404.

Учебники :

-А.И.Алексеев, В.В.,Николина, С.И.Болысов, Г.Ю.Кузнецова, Е.К. Липкина География России. 8 класс. Москва: «Просвещение» 2014. «Полярная звезда»

1.Планируемые результаты:

Личностные :

- воспитание российской гражданской идентичности, патриотизма, любви и уважения к Отечеству; чувства гордости за свою Родину; прошлое и настоящее многонационального народа России; воспитание чувства долга перед Родиной;
- формирование ответственного отношения к учению, готовности и способности к саморазвитию и самообразованию на основе мотивации к обучению и познанию;
- формирование целостного мировоззрения, соответствующего современному уровню развитию науки и общественной практики, а также социальному, культурному, языковому и духовному многообразию современному мира;
- формирование познавательной и информационной культуры, в том числе развитие навыков самостоятельной работы с учебными пособиями, книгами, доступными инструментами и техническими средствами информационных технологий;
- освоение социальных норм и правил поведения в группах и сообществах, заданных институтами социализации соответственно возрастному статусу, формирование основ социально-критического мышления;
- формирование коммуникативной компетентности в образовательной, общественно полезной, учебно-исследовательской, творческой и других видах деятельности;
- развитие морального сознания и компетентности в решении моральных проблем на основе личного выбора; формирование нравственных чувств и нравственного поведения, осознанного и ответственного отношения к собственным поступкам;
- формирование основ экологического сознания на основе признания ценности жизни во всех её проявлениях и необходимости ответственного отношения к окружающей среде;
- формирование ценности здорового и безопасного образа жизни; усвоение правил индивидуального и коллективного безопасного поведения при чрезвычайных ситуациях;
- развитие эстетического сознания через освоение художественного наследия народов России и мира, творческой деятельности эстетического характера.

Метапредметные:

владение навыками самостоятельного приобретения новых знаний, организации учебной деятельности, поиска средств её осуществления;

- умение планировать пути достижения целей на основе самостоятельного анализа условий и средств их достижения;
- формирование умений ставить вопросы, выдвигать гипотезу, давать определения понятиям, классифицировать, устанавливать причинно-следственные связи, логически рассуждать, делать умозаключения и выводы, выполнять практические и познавательные задания;
- умение организовать и планировать учебное сотрудничество и совместную деятельность с учителем и сверстниками, определять общие цели, способы взаимодействия, планировать общие способы работы;
- формирование и развитие компетентности в области использования технических средств ИКТ;
- умение извлекать информацию из различных источников; умение свободно пользоваться справочной литературой, в том числе и на электронных носителях, соблюдать нормы информационной избирательности, этики;
- умение работать в группе – эффективно сотрудничать и взаимодействовать на основе координации различных позиций при выработке общего решения в совместной деятельности;
- умение пользоваться методами наблюдения, моделирования, объяснения, прогнозирования;
- умение организовывать свою жизнь в соответствии с представлениями о здоровом образе жизни, правах и обязанностях гражданина, ценностях бытия, культуры и социального взаимодействия;
- формирование осознанной адекватной и критической оценки в учебной деятельности, умения самостоятельно оценивать свои действия и действия своих одноклассников, аргументированно обосновывать правильность или ошибочность результата и способа действия, реально оценивать свои возможности достижения цели определённой сложности.

Предметные:

- формирование представлений о географических знаниях и их необходимости для решения современных практических задач своей страны, в том числе задачи охраны окружающей среды и рационального природопользования;
- формирование навыков использования территориального подхода как основы географического мышления для осознания своего места в целостном, многообразном и быстро изменяющемся мире и адекватной ориентации в нём;
- формирование представлений и основополагающих теоретических знаний о географии России, об основных этапах её географического освоения, особенностях природы, жизни, культуры и хозяйственной деятельности людей, экологических проблемах страны;
- овладение элементарными практическими умениями использования приборов и инструментов для определения количественных и качественных характеристик компонентов географической среды, в том числе её экологических параметров;
- овладение основами картографической грамотности и использования географической карты как одного из языков международного общения;
- овладение основными навыками нахождения, использования и презентации географической информации;
- формирование умений и навыков использования разнообразных географических знаний в повседневной жизни для объяснения и оценки различных явлений и процессов, самостоятельного оценивания уровня безопасности окружающей среды, адаптации к условиям территории проживания;
- создание основы для формирования интереса к дальнейшему расширению и углублению географических знаний и выбора географии как профильного предмета на ступени среднего полного образования, а в дальнейшем и в качестве сферы своей профессиональной деятельности.

- выдвигать и обосновывать на основе статистических данных гипотезы об изменении численности населения России, его половозрастной структуры, развитии человеческого капитала;
- оценивать ситуацию на рынке труда и ее динамику;
- объяснять различия в обеспеченности трудовыми ресурсами отдельных регионов России
- выдвигать и обосновывать на основе анализа комплекса источников информации, гипотезы об изменении отраслевой и территориальной структуры хозяйства страны;
- обосновывать возможные пути решения проблем развития хозяйства России;
- выбирать критерии для сравнения, сопоставления, места страны в мировой экономике;
- объяснять возможности России в решении современных глобальных проблем человечества;
- оценивать социально-экономическое положение и перспективы развития России

2.СОДЕРЖАНИЕ:

Тема 1. Россия в мире (4 ч)

Россия на карте мира. Уникальность географического положения России. Площадь территории России. Крайние точки. Место России среди других государств мира. Государственная граница России.

Россия на карте часовых поясов. Часовые пояса. Местное время. Поясное время. Декретное время. Летнее время. Линия перемены дат.

Ориентирование по карте России. Районирование. Географический район. Природные и экономические районы. Административно-территориальное деление России.

Формирование территории России. Заселение территории России. Вклад исследователей, путешественников в освоение территории России. Русские первопроходцы — Ермак, И. Москвитин, С. Дежнев, В. Беринг, В. Поярков, Е. Хабаров, С. Крашенинников.

Практикум. 1. Обозначение на контурной карте государственной границы России. 2. Определение разницы во времени на карте часовых поясов. 3. Ориентирование по физической карте России. 4. Сравнение способов районирования (природного и экономического). 5. Подготовка доклада о русском первопроходце (по выбору).

Тема 2. Россияне (10 ч)

Население России. Воспроизводство населения. Естественный прирост. Отрицательный естественный прирост — проблема для России. Традиционный и современный типы воспроизводства.

Численность населения. Темпы роста численности населения. Демографический кризис. Демографические потери. Демографические проблемы и их решение.

Миграции населения. Мигранты. Этические нормы в отношении мигрантов. «Демографический портрет» населения России. Демографическая ситуация. Половозрастная структура населения России.

Рынок труда. Трудоспособный возраст. Трудовые ресурсы. Экономически активное население. Безработные. Трудовые ресурсы родного края. Рынок труда родного края.

Этнос. Этническая территория. Этническая структура регионов России. Россия — многонациональное государство. Национальный состав. Языковая семья. Языковая группа. Значение русского языка для народов России. Религии России.

Размещение населения. Зона очагового заселения. Зона сплошного заселения. Главная полоса расселения. Плотность населения России. Роль крупных городов в размещении населения.

Расселение и урбанизация. Типы поселений. Городской и сельский образ жизни. Влияние урбанизации на окружающую среду.

Города и сельские поселения. Типы городов. Сельская местность. Функции сельской местности.

Практикум. 1. Анализ графиков рождаемости и смертности в России. 2. Построение графика численности населения своего района (области). 3. Анализ половозрастных пирамид России и отдельных ее регионов. 4. Анализ карты народов России. 5. Выявление на основе опроса рейтинга профессий и их соотношения на рынке труда в своем регионе.

Тема 3. Природа (17 ч)

История развития земной коры. Геологическое летоисчисление. Геохронологическая шкала. Эра. Эпоха складчатости. Геологическая карта.

Особенности рельефа России. Тектонические структуры. Платформы и геосинклинали. Связь рельефа с тектоническим строением территории.

Скульптура поверхности. Влияние внешних сил на рельеф России. Выветривание. Эрозия. Оледенение. Многолетняя мерзлота. Влияние человеческой деятельности на рельеф и ее последствия.

Полезные ископаемые России. Рудные и нерудные полезные ископаемые. Основные месторождения полезных ископаемых. Рациональное использование полезных ископаемых. Стихийные явления на территории России: землетрясения, извержения вулканов, снежные лавины, сели, оползни, просадки грунта.

Практикум. 1. Описание рельефа России по плану. 2. Определение по картам закономерностей размещения основных месторождений полезных ископаемых. 3. Изучение по различным источникам (газеты, журналы, научно-популярная литература) стихийных природных явлений, имевших место на территории России в различные исторические периоды.

Климат России. Понятие «солнечная радиация». Прямая и рассеянная радиация. Суммарная радиация. Радиационный баланс. Поступление солнечной радиации на поверхность Земли. Изменение солнечной радиации по сезонам года.

Атмосферная циркуляция. Воздушные массы над территорией России. Западный перенос воздушных масс. Влияние соседних территорий на климат России. Атмосферный фронт. Теплый и холодный атмосферные фронты. Циклон и антициклон.

Влияние на климат России ее географического положения. Климатические особенности зимнего и летнего сезонов года. Синоптическая карта.

Климатические пояса и типы климата России. Климатические особенности России. Климат своего региона. Комфортность климата. Влияние климатических условий на здоровье и жизнь человека. Климат и хозяйственная деятельность людей. Влияние климата на сельское хозяйство. Агроклиматические ресурсы. Коэффициент увлажнения. Учет климатических условий в жилищном строительстве. Неблагоприятные климатические явления.

Практикум. 1. Определение по картам закономерностей распределения солнечной радиации, средних температур января и июля, годового количества осадков по территории России. 2. Анализ прогноза погоды за определенный период (неделю, месяц) по материалам средств массовой информации. 3. Оценка климатических условий отдельных регионов страны с точки зрения их комфортности для жизни и хозяйственной деятельности населения. 4. Анализ агроклиматических ресурсов своей местности для развития сельского хозяйства.

Россия — морская держава. Особенности российских морей. Принадлежность морей к бассейнам океанов — Атлантического, Тихого и Северного Ледовитого. Ресурсы морей и их использование человеком. Рекреационное значение морей. Экологические проблемы морей.

Практикум. 1. Обозначение на контурной карте морей, омывающих берега России. 2. Описание одного из российских морей по типовому плану.

Реки России. Режим рек России. Типы питания рек. Водоносность реки. Расход воды. Годовой сток. Падение реки. Уклон реки. Особенности российских рек. Крупнейшие реки России. Использование рек в хозяйственной деятельности. Охрана речных вод.

Озера России. Распространение озер. Крупнейшие озера. Типы озер России. Болота. Распространение болот. Верховые и низинные болота. Значение болот. Подземные воды. Артезианский бассейн. Водные ресурсы родного края. Ледники. Значение ледников. Охрана водных ресурсов России.

Причины, по которым люди издревле селились на берегах рек и морей. Значение рек в жизни общества. Единая глубоководная система европейской части России. Морские пути России. Морские порты.

Географическая исследовательская практика (Учимся с «Полярной звездой» — 1). Решаем проблему: преобразование рек.

Практикум. 1. Обозначение на контурной карте крупных рек России. 2. Определение падения и уклона одной из российских рек (по выбору). 3. Описание одной из российских рек с использованием тематических карт; выявление возможностей

ее хозяйственного использования. 4. Разработка маршрута речной «кругосветки» по водным путям России.

Почва — особое природное тело. Отличие почвы от горной породы. Строение почвы. Механический состав и структура почвы.

Почвообразующие факторы. Типы почв. Зональность почв. Земельные и почвенные ресурсы. Рациональное использование почв. Защита почвы от эрозии. Почвы своего края.

Практикум. 1. Анализ земельных и почвенных ресурсов по картам атласа. 2. Ознакомление с образцами почв своей местности.

Тема 4. Хозяйство (15 ч)

Понятия «экономика» и «хозяйство». Этапы развития хозяйства России. Секторы хозяйства. Территориальное разделение труда. Тенденции развития хозяйства в рыночных условиях.

Цикличность развития хозяйства. «Циклы Кондратьева». Особенности хозяйства России. Структура хозяйства своей области, края. Типы предприятий. Понятия «отрасль хозяйства» и «межотраслевой комплекс».

Практикум. 1. Выделение циклов в развитии экономики своего региона. 2. Составление схемы «Виды предприятий по формам собственности».

Топливо-энергетический комплекс. Состав. Особенности топливной промышленности. Топливо-энергетический баланс. Главные угольные бассейны страны. Значение комплекса в хозяйстве страны.

Нефтяная и газовая промышленность. Особенности размещения нефтяной и газовой промышленности. Основные месторождения. Перспективы газовой промышленности. Экологические проблемы отрасли и пути их решения.

Электроэнергетика. Роль электроэнергетики в хозяйстве страны. Типы электростанций, энергосистема. Размещение электростанций по территории страны. Проблемы и перспективы электроэнергетики. Основные источники загрязнения окружающей среды.

Географическая исследовательская практика. Выбор места для строительства электростанции с учетом факторов, влияющих на размещение (на примере ГЭС).

Практикум. Составление схемы «Структура ТЭК».

Металлургия. История развития металлургического комплекса. Состав и его значение в хозяйстве страны. Особенности размещения предприятий черной и цветной металлургии. Типы предприятий. Основные центры черной и цветной металлургии. Влияние металлургического производства на состояние окружающей среды и здоровье человека.

Практикум. Установление основных факторов размещения предприятий черной и цветной металлургии.

Машиностроение — ключевая отрасль экономики. Состав и значение машиностроения. Факторы размещения. Специализация. Кооперирование. Размещение отдельных отраслей машиностроения. Проблемы и перспективы развития машиностроения. Повышение качества продукции машиностроения.

Практикум. Составление характеристики машиностроительного предприятия своей местности.

Химическая промышленность. Состав химической промышленности. Роль химической промышленности в хозяйстве страны. Особенности размещения предприятий химической промышленности. Связь химической промышленности с другими отраслями. Воздействие химической промышленности на окружающую среду. Пути решения экологических проблем.

Лесопромышленный комплекс. Состав лесопромышленного комплекса. Лесной фонд России. Главные районы лесозаготовок. Механическая обработка древесины. Целлюлозно-бумажная промышленность. Проблемы лесопромышленного комплекса.

Сельское хозяйство — важнейшая отрасль экономики. Растениеводство. Сельскохозяйственные угодья: состав и назначение. Главные сельскохозяйственные районы России. Особенности зернового хозяйства. Главные районы возделывания. Технические культуры. Районы возделывания технических культур.

Животноводство. Особенности животноводства России.

Географическая исследовательская практика (Учимся с «Полярной звездой» — 2). Агропромышленный комплекс. Состав АПК. Взаимосвязь отраслей АПК. Проблемы АПК. АПК своего района.

Пищевая промышленность. Состав пищевой промышленности. Связь пищевой промышленности с другими отраслями. Легкая промышленность. История развития легкой промышленности. Проблемы легкой промышленности.

Практикум. 1. Обозначение на контурной карте главных сельскохозяйственных районов страны. 2. Установление по материалам периодической печати проблем сельского хозяйства.

Транспорт — «кровеносная» система страны. Значение транспорта в хозяйстве и жизни населения. Россия — страна дорог. Виды транспорта, их особенности. Уровень развития транспорта. Грузооборот и пассажирооборот. Транспортные узлы. Транспортная магистраль. Главные железнодорожные и речные пути. Судходные каналы. Главные морские порты. Внутригородской транспорт. Смена транспортной парадигмы в России. Взаимосвязь различных видов транспорта. Транспорт и экологические проблемы. Особенности транспорта своей местности.

Практикум. Составление характеристики одного из видов транспорта (по выбору).

Сфера услуг. Состав и значение сферы услуг. Виды услуг. Территориальная организация сферы обслуживания. Особенности организации обслуживания в городах и сельской местности. Территориальная система обслуживания.

Географическая исследовательская практика (Учимся с «Полярной звездой» — 3). Особенности развития сферы услуг своей местности.

Практикум. Оценка степени доступности сферы услуг и удовлетворения потребностей различных слоев населения на примере своей местности.

Тема 5. Природно-хозяйственные зоны (6 ч)

Зональность в природе и жизни людей. Понятия «природная зона» и «природно-хозяйственная зона». Занятия людей в различных природных зонах. Зональная специализация сельского хозяйства.

Практикум. 1. Анализ карт «Природные зоны России» и «Природно-хозяйственные зоны России». 2. Сопоставление карты природных зон, графика «Смена природных зон с севера на юг» и таблицы «Природно-хозяйственные зоны России» Приложения. 3. Описание особенностей жизни и хозяйственной деятельности людей в разных природных зонах.

Северные безлесные зоны. Зоны арктических пустынь, тундры и лесотундры. Особенности географического положения. Климат. Растительный и животный мир. Занятия населения.

Лесные зоны. Зоны тайги, смешанных и широколиственных лесов. Россия — лесная держава. Особенности таежной зоны. Занятия населения. Особенности зоны смешанных и широколиственных лесов. Охрана лесных ресурсов России.

Степи и лесостепи. Особенности лесостепной и степной зон. Степи и лесостепи — главный сельскохозяйственный район страны.

Южные безлесные зоны. Зона полупустынь и пустынь. Особенности зоны полупустынь и пустынь. Занятия жителей полупустынь. Оазис.

Субтропики. Особенности климата. Растительный и животный мир. Степень освоенности зоны. Высотная поясность. Особенности жизни и хозяйства в горах.

Практикум. 1. Составление характеристики природно-хозяйственной зоны по плану. 2. Описание зависимости жизни и быта населения от природных условий зоны (природная зона по выбору). 3. Описание природно-хозяйственной зоны своей местности.

Тема 6. Наше наследие (4 ч)

Территориальная организация общества. Этапы развития территориальной организации общества.

Влияние мировых процессов на жизнь россиян. Территориальный комплекс. Природно-территориальные и социально-экономические комплексы. Взаимосвязи в комплексе.

Понятие «наследие». Всемирное наследие. Природное и культурное наследие России. Экологическая ситуация. Виды экологических ситуаций. Понятие «качество жизни». Идеи устойчивого развития общества. Стратегия развития России и своего региона в XXI в.

Географическая исследовательская практика. Разработка проекта «Сохранение природного и культурного наследия России — наш нравственный долг».

3.ТЕМАТИЧЕСКОЕ ПЛАНИРОВАНИЕ:

Наименование раздела, темы	Количество часов	Количество проверочных работ
Россия в мире	6	1
Россияне	11	1
Природа	21	1
Хозяйство	20	1
Природно-хозяйственные зоны	8	
Повторение	2	
Итого	68	4