




МУНИЦИПАЛЬНОЕ БЮДЖЕТНОЕ ОБЩЕОБРАЗОВАТЕЛЬНОЕ УЧРЕЖДЕНИЕ
«ЗАОЗЕРНЕНСКАЯ СРЕДНЯЯ ШКОЛА ГОРОДА ЕВПАТОРИИ РЕСПУБЛИКИ КРЫМ»

РАССМОТРЕНО
На заседании ШМО
Протокол № 6
от 27. 08. 2019г.
Руководитель
 Н.П.Тоноян

СОГЛАСОВАНО
Зам.директора по УВР
 Д.Э.Помазан
28.08. 2019г.

УТВЕРЖДАЮ
Директор МБОУ «ЗСПШ»
 Е.М.Демидова
Приказ №01-16/404
от 28. 08. 2019г.



РАБОЧАЯ ПРОГРАММА УЧЕБНОГО ПРЕДМЕТА

Учитель	Скребец Ольга Николаевна
Учебный год	2019 -2020
Класс	7-А
Название учебного предмета	География
Количество часов в год	68
Количество часов в неделю	2

Пояснительная записка

Программа составлена для обучающихся 7 классов на основе:

- Федерального государственного образовательного стандарта, основного общего образования;
- Примерной основной образовательной программы основного общего образования по географии. М.: Просвещение, 2011г. (стандарты второго поколения)
- Авторская программа по географии для общеобразовательных учреждений линии «Полярная звезда» авторы А.И. Алексеев, Е.К.Липкина, В.В.Николина

На изучение «Географии материков и океанов» в 7 классе МБОУ «ЗСШ» отводится 68 часов в год (2 часа в неделю) согласно Учебному плану МБОУ «ЗСШ», утвержденному приказом директора школы от 28.08.2019г. №01-16/404.

Учебники:

-Алексеев,В.В. Николина,С.И. Болысов,Г.Ю. Кузнецова, Е.К. Липкина .География материков 7 класс. Москва: «Просвещение» 2014. «Полярная звезда»
Рабочая программа *предназначена* для обучающихся 7-х классов общеобразовательной школы основного общего образования (ФГОС). Рабочая программа составлена с учётом индивидуальных особенностей обучающихся класса.

1.ПЛАНИРУЕМЫЕ РЕЗУЛЬТАТЫ ИЗУЧЕНИЯ КУРСА ГЕОГРАФИИ :

Личностными результатами обучения географии является формирование всесторонне образованной, инициативной и успешной личности, обладающей системой современных мировоззренческих взглядов, ценностных ориентаций, идейно- нравственных, культурных, гуманистических и эстетических принципов и норм поведения.

- Изучение географии в основной школе обуславливает достижение следующих результатов личностного развития:
- - воспитание российской гражданской идентичности, патриотизма, любви и уважения к Отечеству, чувства гордости за свою Родину, прошлое и настоящее многонационального народа России ;
- - формирование целостного мировоззрения, соответствующего современному уровню развития науки и общественной практики, а также социальному, культурному, языковому и духовному многообразию современного мира;
- - формирование ответственного отношения к учению, готовности к саморазвитию и самообразованию на основе мотивации к обучению и познанию, осознанному выбору с учетом познавательных интересов;
- - формирование познавательной и информационной культуры, в том числе развитие навыков самостоятельной работы с учебными пособиями, книгами, доступными инструментами и техническими средствами информационных технологий.

Метапредметными результатами обучения географии является умение:

- планировать свою деятельность под руководством учителя и самостоятельно;
- работать в соответствии с поставленной учебной задачей, с предложенным или самостоятельно составленным планом;

- участвовать в совместной деятельности;
- сравнивать полученные результаты с ожидаемыми;
- оценивать свою работу и работу одноклассников;
- выделять главное, существенные признаки понятия;
- определять критерии для сравнения факторов, явлений, событий, объектов;
- сравнивать объекты, факты, явления, события по заданным критериям;
- высказывать суждения, подтверждая их фактами;
- классифицировать информацию по заданным признакам;
- выявлять причинно-следственные связи;
- решать проблемные задачи;

Предметными результатами освоения географии являются:

- -формирование представлений о географической науке, ее роли в освоении планеты человеком, географических знаниях как компоненте научной картины мира, их необходимости для решения современных практических задач человечества и своей страны;
- - формирование первичных навыков использования территориального подхода как основы географического мышления для осознания своего места в целостном, многообразном и быстро изменяющемся мире и адекватной ориентации в нем;
- - формирование умений и навыков использования разнообразных географических знаний в повседневной жизни для объяснения и оценки различных явлений и процессов, самостоятельного оценивания уровня безопасности окружающей среды;
- - овладение элементарными практическими умениями использования приборов и инструментов для определения количественных и качественных характеристик компонентов географической среды;

2.Содержание :

Введение (3 ч)

Как мы будем изучать географию в 7 классе. Что необходимо помнить при изучении географии. Взаимодействие человека с окружающей средой. Природные ресурсы и их виды. Рациональное использование природных ресурсов. Охрана природы. Особо охраняемые территории. Новое в учебнике.

Географические карты. Как Земля выглядит на картах разных проекций. Способы изображения явлений и процессов на картах. Общегеографические и тематические карты.

Тема 1. Население Земли (5 ч)

Народы, языки и религии. Народы и языки мира. Отличительные признаки народов мира. Языковые семьи. Международные языки. Основные религии мира.

Города и сельские поселения. Различие городов и сельских поселений. Крупнейшие города мира и городские агломерации. Типы городов и сельских поселений.

Страны мира. Многообразие стран мира. Республика. Монархия. Экономически развитые страны мира. Зависимость стран друг от друга.

Тема 2. Природа Земли (15ч)

Развитие земной коры. Формирование облика Земли. Цикличность тектонических процессов в развитии земной коры. Геологические эры. Литосферные плиты. Суть гипотезы А. Вегенера.

Земная кора на карте. Платформа и ее строение. Карта строения земной коры. Складчатые области. Складчато-глыбовые и возрожденные горы. Размещение на Земле гор и равнин.

Природные ресурсы земной коры. Природные ресурсы и их использование человеком. Формирование магматических, метаморфических и осадочных горных пород. Размещение полезных ископаемых.

Температура воздуха на разных широтах. Распределение температур на Земле. Тепловые пояса. Изотермы.

Давление воздуха и осадки на разных широтах. Распределение атмосферного давления и осадков на земном шаре.

Общая циркуляция атмосферы. Типы воздушных масс и их свойства. Пассаты. Западные ветры умеренных широт. Восточные (стоковые) ветры полярных областей. Муссоны.

Климатические пояса и области Земли. Роль климатических факторов в формировании климата. Зональность климата. Основные и переходные климатические пояса. Климат западных и восточных побережий материков.

Океанические течения. Причины образования океанических течений. Виды океанических течений. Основные поверхностные течения Мирового океана. Океан и атмосфера.

Реки и озера Земли. Зависимость рек от рельефа и климата. Крупнейшие реки Земли. Распространение озер на Земле. Крупнейшие озера мира.

Растительный и животный мир Земли. Биоразнообразие. Значение биоразнообразия. Биомасса. Закономерности распространения животных и растений. Приспособление растений и животных к природным условиям. Основные причины различий флоры и фауны материков.

Почвы. Почвенное разнообразие. Закономерности распространения почв на Земле. В. В. Докучаев и закон мировой почвенной зональности. Типы почв и их особенности. Охрана почв.

Тема 3. Природные комплексы и регионы (7 ч)

Природные зоны Земли. Понятие «природная зона». Причины смены природных зон. Изменение природных зон под воздействием человека.

Океаны. Мировой океан как природный комплекс Земли. Океаны Земли — Тихий, Атлантический, Индийский, Северный Ледовитый. Особенности природы океанов. Освоение Океана человеком. Экологические проблемы Мирового океана. Использование и охрана Мирового океана.

Материки. Материки как природные комплексы Земли. Материки — Евразия, Африка, Северная Америка, Южная Америка, Антарктида, Австралия. Последовательность изучения материков и стран. Описание материка. Описание страны.

Как мир делится на части и как объединяется. Материки и части света. Географический регион. Понятие «граница». Естественные и условные границы. Объединение стран в организации и союзы. Организация Объединенных Наций (ООН). Сотрудничество стран. Диалог культур.

Тема 4. Материки и страны (35 ч)

Африка: образ материка. Географическое положение, размеры и очертания Африки. Крайние точки. Береговая линия. Особенности земной коры и рельефа материка. Полезные ископаемые. Особенности климата. Особенности внутренних вод, их зависимость от рельефа и климата.

Африка в мире. История освоения Африки. Население Африки и его численность. Расовый и этнический состав. Мозаика культур. Крупные города. Занятия африканцев. Африка — беднейший материк мира.

Путешествие по Африке. Путешествие с учебником и картой — способ освоения географического пространства. Географические маршруты (траверзы) по Африке.

Маршрут Касабланка — Триполи. Узкая полоса африканских субтропиков, страны Магриба, Атласские горы: особенности природы. Занятия населения. Культура. Карфаген — памятник Всемирного культурного наследия. Сахара — «желтое море» песка. Особенности природы Сахары. Занятия населения. Кочевое животноводство. Проблемы опустынивания, голода. Маршрут Томбукту — Лагос. Саванна: особенности природы.

Маршрут Лагос — озеро Виктория. Лагос — крупнейший город Нигерии. Население. Нигер — одна из крупнейших рек континента. Особенности влажных экваториальных лесов. Река Конго. Пигмеи. Массив Рувензори. Маршрут озеро Виктория — Индийский океан. Как образовалось озеро Виктория. Исток Нила. Килиманджаро. Национальные парки Танзании. Занятия населения. Маршрут Дар-эс-Салам — мыс Доброй Надежды. Особенности природных зон. Полезные ископаемые. ЮАР.

Египет. Визитная карточка. Место на карте. Место в мире. Древнейшая цивилизация. Население. Происхождение египтян, занятия, образ жизни. Река Нил. Египет — мировой туристический центр. Столица Каир. Памятники Всемирного культурного наследия.

Австралия: образ материка. Особенности географического положения. Размеры материка. Крайние точки. Береговая линия. Остров Тасмания. Особенности рельефа Австралии. Большой Водораздельный хребет. Полезные ископаемые. Климат. Распределение температур и осадков. Воздействие пассатов на восточные районы Австралии. Речная сеть. Подземные воды. Природные зоны. Своеобразие органического мира Австралии и прилегающих островов. История освоения материка. Австралийский Союз. Столица Канберра. Население. Занятия населения.

Путешествие по Австралии. Маршрут Перт — озеро Эйр-Норт. Особенности природы. Занятия населения. Маршрут озеро Эйр-Норт — Сидней. Особенности растительного и животного мира. Река Дарлинг. Сидней. Маршрут Сидней — Большой Водораздельный хребет. Большой Барьерный риф — памятник Всемирного природного наследия. Океания. Меланезия. Микронезия. Полинезия. Особенности природы островов Океании. Папуасы. Н. Н. Миклухо-Маклай.

Антарктида: образ материка. Особенности географического положения. Размеры материка. Ледовый материк. Строение Антарктиды. Особенности климата. Открытие материка Ф. Ф. Беллинсгаузеном и М. П. Лазаревым. Растительный и животный мир. Условия жизни и работы на полярных станциях. Проблемы охраны природы Антарктиды.

Южная Америка: образ материка. Географическое положение Южной Америки в сравнении с географическим положением Африки. Крайние точки Южной Америки. Строение земной коры и рельеф Южной Америки в сравнении со строением земной коры и рельефом Африки. Высотная поясность Анд. Особенности климата Южной Америки. Внутренние воды. Амазонка — самая длинная река мира. Ориноко. Водопад Анхель. Растительный и животный мир. Южная Америка — родина многих культурных растений.

Латинская Америка в мире. Влияние испанской и португальской колонизации на жизнь коренного населения. Латиноамериканцы. Метисы. Мулаты. Самбо. Крупнейшие государства. Природные ресурсы и их использование. Хозяйственная деятельность.

Путешествие по Южной Америке. Маршрут Огненная Земля — Буэнос-Айрес. Аргентина — второе по площади государство на материке. Особенности природы. Река Парана. Маршрут Буэнос-Айрес — Рио-де-Жанейро. Рельеф. Водопад Игуасу. Растительный и животный мир. Население и его занятия. Бразильское плоскогорье. Полезные ископаемые. Город Бразилиа.

Амазония. Амазонская сельва. Особенности растительного и животного мира. Проблема сокращения площади влажных экваториальных лесов. Маршрут Манаус — Анды. Амазонка — самая длинная и самая полноводная река мира. Уникальность фауны Амазонки. Перу: особенности природы. Население и его хозяйственная деятельность. Памятники Всемирного культурного наследия. Маршрут Лима — Каракас. Особенности природы Эквадора, Колумбии, Венесуэлы.

Бразилия. Визитная карточка. Место на карте. Место в мире. Бразильцы: происхождение, занятия, образ жизни. Особенности хозяйства.

Северная Америка: образ материка. Особенности географического положения. Крайние точки. Размеры материка. Строение земной коры и его влияние на рельеф. Климатические особенности Северной Америки. Внутренние воды. Крупнейшие реки. Великие озера. Водопады (Йосемит, Ниагарский). Природные зоны. Почвы. Растительный и животный мир. Памятники Всемирного природного наследия.

Англо-Саксонская Америка. Освоение Северной Америки. США и Канада: сходство и различия. США и Канада — центры мировой экономики и культуры.

Путешествие по Северной Америке. Вест-Индия. Природа островов Карибского моря. Маршрут Вест-Индия — Мехико. Полуостров Юкатан. Древние индейские цивилизации. Мексиканский залив. Мехико. Маршрут Мехико — Лос-Анджелес. Мексиканское нагорье. Река Рио-Гранде. Плато Колорадо. Большой каньон реки Колорадо.

Маршрут Лос-Анджелес — Сан-Франциско. Особенности природы Южной Калифорнии. Большая Калифорнийская долина. Маршрут Сан-Франциско — Чикаго. Сьерра-Невада. Большое Солёное озеро. Великие равнины. Североамериканские степи. «Пшеничный» и «кукурузный» пояса. Маршрут Чикаго — Нью-Йорк. Аппалачи. Вашингтон — столица США. Нью-Йорк — финансовый и торговый центр. Маршрут Ниагарский водопад — река Св. Лаврентия.

Соединенные Штаты Америки. Визитная карточка. Место на карте. Место в мире. Американцы: происхождение, занятия, образ жизни.

Евразия: образ материка. Особенности географического положения. Крайние точки. Размеры материка. Строение земной коры и рельеф Евразии. Влияние древнего оледенения на рельеф Евразии. Стихийные природные явления на территории Евразии. Особенности климата. Влияние рельефа на климат материка. Различия климата западных и восточных побережий материка. Крупнейшие реки и озера материка. Природные зоны.

Европа в мире. Географическое положение. Исторические особенности освоения и заселения. Европейцы. Городское и сельское население. Образ жизни европейцев. Северная, Западная, Восточная, Южная Европа. Особенности хозяйства стран Европы. Европейский союз (ЕС). Политическая карта Европы.

Путешествие по Европе. Маршрут Исландия — Пиренейский полуостров. Остров Исландия: особенности природы, населения и хозяйства. Остров Великобритания. Маршрут Лиссабон — Мадрид. Природа. Население. Хозяйство. Португалия, Испания — средиземноморские страны. Атлантическое побережье Европы: особенности природы. Занятия населения. Культурные ценности. Города. Уникальные культурные ландшафты. Маршрут Амстердам — Стокгольм. Северное море. Живописная природа фьордов. Нидерланды, Норвегия. Швеция: особая культура.

Маршрут Стокгольм — Севастополь. Польша, Белоруссия, Украина: особенности природы, население. Занятия жителей. Долина Дуная. Придунайские страны. Маршрут

Шварцвальд — Сицилия. Альпы: особенности природы. Рим — мировая сокровищница. Маршрут Мессина — Стамбул. Полуостров Пелопоннес. Греция: особенности природы, истории, культуры.

Германия. Визитная карточка. Место на карте. Место в мире. Жители Германии: происхождение, занятия, образ жизни.

Франция. Визитная карточка. Место на карте. Место в мире. Жители Франции: происхождение, занятия, образ жизни.

Великобритания. Визитная карточка. Место на карте. Место в мире. Жители Великобритании: происхождение, занятия, образ жизни.

Азия в мире. Географическое положение и особенности природы региона. Население. Крупнейшие по численности населения государства Азии. Крупнейшие городские агломерации Азии. Культура, традиции и верования народов Азии. Многообразие природных ресурсов. Высокоразвитые страны Азии. Политическая карта Азии.

Путешествие по Азии. Маршрут пролив Босфор — Мертвое море. Средиземноморье: особенности природы. Население и хозяйство. Турция. Иерусалим — центр трех религий. Маршрут Мертвое море — Персидский залив. Саудовская Аравия: природные ландшафты, жизнь населения. Крупнейшие нефтяные месторождения Персидского залива. Маршрут Персидский залив — Ташкент. Особенности природы Иранского нагорья. Полезные ископаемые. Туркмения, Узбекистан: особенности природы. Древнейшие города — Самарканд, Хива, Бухара.

Маршрут Ташкент — Катманду. Тянь-Шань, Памир. Озеро Иссык-Куль. Пустыня Такла-Макан. Тибетское нагорье. Лхаса — религиозный центр ламаизма. Гималаи.

Маршрут Катманду — Бангкок. Непал. Культура выращивания риса. Ганг и Брахмапутра. Бангкок — «Венеция Востока». Маршрут Бангкок — Шанхай. Сиамский залив. Шельф Южно-Китайского моря: месторождения нефти. Дельта Меконга: особенности природы. Занятия населения. Шанхай — многомиллионный город, торговый и финансовый центр. Маршрут Шанхай — Владивосток. Япония — крупнейшая промышленная держава мира. Природа и хозяйство Японских островов. Население, культура Японии.

Китай. Визитная карточка. Место на карте. Место в мире. Китайцы: происхождение, занятия, образ жизни. Рост численности населения Китая и меры по его ограничению.

Индия. Визитная карточка. Место на карте. Место в мире. Жители Индии: происхождение, занятия, образ жизни.

Россия в мире. (1 ч.)

Россия — крупнейшая по площади страна мира. Природные ресурсы. Россия — многонациональное государство. Вклад русских писателей, композиторов, художников в мировую культуру.

Резервные уроки. (2 ч.)

Тематическое планирование

№ раздела	Наименование разделов	Всего часов
	Введение.	3
1	Население Земли	5
2	Природа Земли	15
3	Природные комплексы и регионы	7

4	Материки и страны	36
5	Заключение. Россия в мире.	2
всего		68